

“HUMARRACHOS”

2019

#SOscodigo



Servicio Local de Protección Civil
Área de Seguridad Ciudadana
Ilmo Ayuntamiento de Berja



noche de hogueras
HUMARRACHOS
30 de marzo de 2019
información sobre la fiesta y prevención



Fiestas Seguras



#SOscodigo



La concejalía de **Fiestas y Tradiciones del Ilmo. Ayuntamiento de Berja**, comunica que el próximo **SABADO día 30 de marzo** se celebrara la tradicional fiesta de los **HUMARRACHOS**, que este año por coincidir con la Subida de La Patrona al Santuario, no

se celebre como viene siendo de tradición, la tarde-noche del **31 de marzo**, vísperas de la festividad de nuestro Patrón “San Tesifon”

La tradicional fiesta de gran valor antropológico, también conocida como “**quemarle las barbas a San Tesifon**”, consiste en encender hogueras en los distintos barrios de la localidad en particular en Castala, disfrutando de igual modo con bailes a los acordes de la “Tuna”, acompañadas de habas, tocino y vino.

El Ilmo. Ayuntamiento de Berja, informa de que con el fin de evitar molestias a los vecinos que participan en este tradicional festejo, cada hoguera deberá de contar con un **responsable o persona de contacto**, la cual comunicara la intención de participar en el festejo, inscribiéndose en la casa de la Cultura y Juventud, rellenando una autorización de quema.

Esta inscripción dará las pautas necesarias e imprescindibles, las cuales han sido elaboradas por el **Servicio Local de Protección Civil de Berja**, para que las mismas mitiguen los riesgos que se pueden derivar de la fiesta, adoptando cuantas medidas preventivas en ellas se reflejan.

NORMAS Y PAUTAS A SEGUIR ANTES DE LA PREPARACIÓN DE LA HOGUERA

- **ANTES DE LA REALIZACIÓN DE LA HOGUERA, SE NOTIFICARA EL LUGAR PARA SER VERIFICADO, CUMPLIMENTANDO LA FICHA DE TOMA DE DATOS, POR EL ORGANIZADOR.**

- El lugar donde se ubicara o instalara la hoguera, será limpiado y desprovisto de pasto y matorral.
- No se realizara ninguna hoguera próxima a zonas arboladas, jardines, invernaderos, viviendas, tendidos eléctricos o cables, etc.
- Las hogueras tendrán forma **piramidal** y tendrán un **perímetro de seguridad**, que será igual o superior a la altura de la misma.
- Para la construcción de la hoguera se utilizaran utensilios y mobiliario viejo, restos provenientes de limpiezas de jardines y podas, palet, etc.

Queda prohibido el uso de plásticos de invernaderos, envases fitosanitarios, envases a presión y de cualquier elementos derivados de la pólvora como petardos, tracas, bengalas, etc.

Solamente se utilizaran fuegos artificiales, en este caso cohetes de varilla, por personal profesional y los mismos serán lanzados como previos o aviso de inicio de quema de la hoguera.

- Se pueden utilizar para la construcción de la hoguera, restos secos, **en poca cantidad** y que sirvan como cuerpo de la hoguera, de restos provenientes de residuos agrícolas.
- Se permiten hogueras en el casco urbano siempre que las mismas:
 - ✓ Sean de menor tamaño (**máximo 2 metros de altura**) y de forma que el fuego este en todo momento controlado.
 - ✓ Estén como mínimo a 100 metros una boca de riego verificada.
 - ✓ No estén próximas a tendidos eléctricos, farolas o mobiliario urbano.

- Todas las hogueras serán revisadas **el día 30 DE MARZO por la mañana** quedando totalmente prohibido depositar más elementos a la hoguera



- Ninguna hoguera será incinerada hasta la llegada al lugar de ubicación de la hoguera, de personal de Protección Civil o de la Policía Local y el responsable permanecerá en todo momento hasta que nuevamente sea verificado que no existe riesgo.

Para cualquier consulta o asesoramiento puede ponerse en contacto con el Servicio Local de Protección Civil de Berja a través del teléfono 950-492230 O 687 750 102.



SERVICIOS LOCALES DE PROTECCIÓN CIVIL
ÁREA DE SEGURIDAD CIUDADANA
ILMO. AYUNTAMIENTO DE BERJA



MEDIDAS DE SEGURIDAD Y RECOMENDACIONES PARA EL PÚBLICO ASISTENTE.-

- **ADELANTARSE** a la hora prevista del encendido de la hoguera.
- **DEJAR LAS VÍAS DE EVACUACIÓN** y entrada de vehículos de emergencia despejadas.
- **MANTENER** una distancia de seguridad y respetar los perímetros establecidos.
- **NO PERDER** de vista a los niños menores.
- **TENER PRECAUCIÓN** con las caídas a distinto nivel.
- **NO LANZAR OBJETOS A LAS HOGUERAS.**
- **AVISAR** de cualquier anomalía que detecte.
- **SIGA LAS INDICACIONES DE LOS RESPONSABLES DE LAS HOGUERAS.**

RECUERDE.-

Cuanta + diversión + precaución

INFORMACIÓN.-
“HUMARRACHOS 2019”
SABADO 30 DE MARZO
DESARROLLO DEL EVENTO

A EFECTOS DE INFORMACIÓN, se participa, que las quince (15) hogueras confirmadas para la celebración de LOS HUMARRACHOS 2019, quedan distribuidas en tres (3) líneas de cinco (5) hogueras en cada una. Finalizado el recorrido las tres líneas que coincidirán, en la “Barriada de Castala”.

La concentración de las comitivas en la Plaza de la Constitución, será a las 20-00H. Siendo la salida hacia las hogueras, a las 20-25H.

El inicio del encendido de las tres (3) primeras hogueras de las líneas, será a las 20-30H. SUCESIVAMENTE y a intervalos de 0´45 minutos, se procederán al encendido de las demás y en el orden establecido.

Las dos (2) ultimas hogueras de las líneas 1-3, se deja un margen de quince minutos más, para hacer un reagrupamiento y recuperar tiempos perdidos.

El encendido de la última hoguera, “final de las líneas”, en el Barrio de Castala, será a las 00-30h.

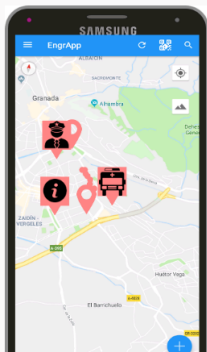
PARA CUALQUIER ACLARACIÓN O INFORMACIÓN DE LOCALIZACIÓN DE LAS HOGUERAS, ESTAMOS A SU DISPOSICIÓN.



LA ENTRADA DE LAS COMITIVAS A LAS HOGUERAS QUEDARA SEÑALIZADA.

GEOLOCALIZACIÓN DE LAS HOGUERAS

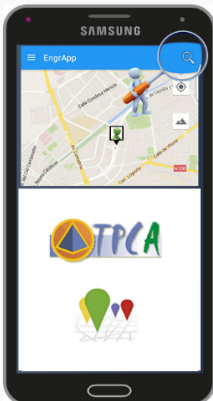
APLICACIÓN "EnGrapp"



ACCEDE AL GRUPO PÚBLICO DE TU MUNICIPIO GESTIONADO POR PROTECCIÓN CIVIL

Entra en el grupo de tu localidad para una mayor seguridad, y acceder a la información compartida por Protección Civil: comunicaciones, puntos de interés estáticos y móviles... Tanto en eventos multitudinarios como en situaciones de emergencias

- Perfil destacado, (ambulancias, seguridad...)
- Miembro del grupo compartiendo la posición.
- POI (servicios auxiliares, inicio/fin, centro de salud...)



DOS MANERAS DE ACCEDER AL GRUPO

Una vez descargado EnGrApp en tu terminal el escaneo del código QR, facilitado por Protección Civil de tu localidad, o buscando el nombre del grupo, en el buscador de grupos (lupa), te harán miembro del grupo dándote acceso a la información compartida.

Los principales objetivos de estos grupos EnGrApp gestionados por ATPCA son:

- 1º Grupos para eventos y la comunicación de emergencias locales.
- 2º Seguridad, información y mejor coordinación gracias a las instrucciones y recomendaciones que enviará por el chat Protección Civil en tiempo real.

Adicionalmente, los usuarios de EnGrApp tiene la posibilidad de crear sus grupos particulares entre familiares y/o amigos para mayor seguridad de los integrantes.



EN TODO TIPO DE EVENTOS MULTITUDINARIOS

- Maratones
- Carreras ciclistas
- Cabalgatas de Reyes
- Eventos en general

Accede a una mayor información de los eventos y a los comunicados oficiales.
Anonimato de los integrantes, con total privacidad.
Sin compartir información entre miembros.
Posibilidad de hacerse visible o invisible en el grupo.
Acceso a la información que compartan los organizadores (comunicados, Puntos de interés, perfiles especiales, alertas...) TODO EN TIEMPO REAL.



Descarga gratuita





HUMARRACHOS 2019
SABADO 30 DE MARZO



RECORRIDO COMITIVAS

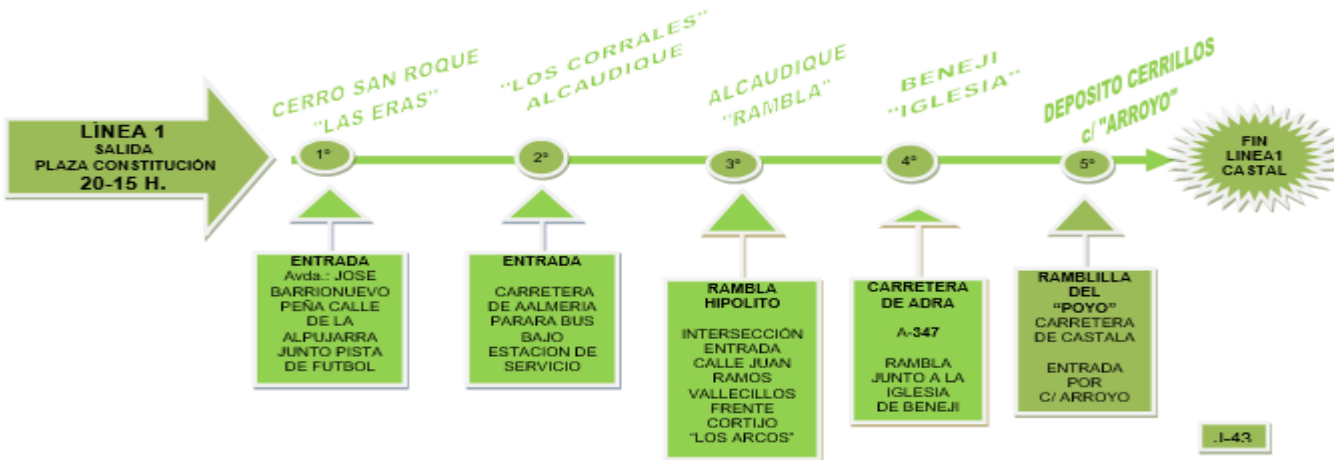
PLAZA DE LA CONSTITUCIÓN
RECEPCIÓN DE LAS COMITIVAS
SALIDA DE LAS COMITIVAS HACIA LAS HOGUERAS: 20-25H.

LÍNEA 1	LÍNEA 2	LÍNEA 3
HOGUERA 1 LINEA 1 LOCALIZACIÓN "LAS ERAS" CERRO SAN ROQUE JUNTO TANATORIO HORA: 20-30H.	HOGUERA 1 LINEA 2 LOCALIZACIÓN "VECINOS" CERRILLO PAGO" VALLA FUENTE TORO HORA: 20-30H.	HOGUERA 1 LINEA 3 LOCALIZACIÓN "VECINOS "POLIDEPORTIVO" ENTRAD "ALDI" HORA: 20-30H.
HOGUERA 2 LINEA 1 LOCALIZACIÓN "LOS CORRALES ALCAUDIQUE" ENTRADA TOMILLERA PARADA BUS HORA: 21-00H.	HOGUERA 2 LINEA 2 LOCALIZACIÓN "VECINOS RIGUARTE" TRASERAS VIVIENDAS SOLAR INTERSECCION BARRANQUILLO HORA: 21-00H.	HOGUERA 2 LINEA 3 LOCALIZACIÓN "BUENOS AIRES " RAMBLA JULVINA JUNTO PLANTA HORA: 21-00H.
HOGUERA 3 LINEA 1 LOCALIZACIÓN "RAMBLA HIPOLITO" FRENTE CORTIJO LOS ARCOS BADEN ALCAUDIQUE HORA: 21-45H.	HOGUERA 3 LINEA 2 LOCALIZACIÓN "VECINOS BARRANQUILLO" BARRANQUILO SOLAR CARRETERA HORA: 21-45H.	HOGUERA 3 LINEA 3 LOCALIZACIÓN "VECINOS DEL TEATRO" SOLAR CALLE ROSAL HORA: 21-45H.
HOGUERA 4 LINEA 1 LOCALIZACIÓN "BENEJI" RAMBLA HIPOLITO JUNTO A LA IGLESIA HORA: 22-30H.	HOGUERA 4 LINEA 2 LOCALIZACIÓN "SAN ROQUE" RECINTO FERIAL SOLAR ANEXO HORA: 22-30H.	HOGUERA 4 LINEA 3 LOCALIZACIÓN "PEÑARRODADA" RAMBLA JUNTO IGLESIA HORA. 22-30H.
HOGUERA 5 LINEA 1 LOCALIZACIÓN "VECINOS "C/ ARROYO" DEPOSITO DE AGUA ENTRADA POR LA RAMBLILLA DEL POYO HORA: 23-15H	PUNTO DE REUNIÓN COMITIVAS JUNTO ALMACEN BUTANO HORA: 00-00H.	HOGUERA 5 LINEA 3 LOCALIZACIÓN "VECINOS PLAZA DE TOROS" SOLAR CAMPO DE FUTBOL ENTRADA POR ALMACEN BUTANO HORA: 23-15H

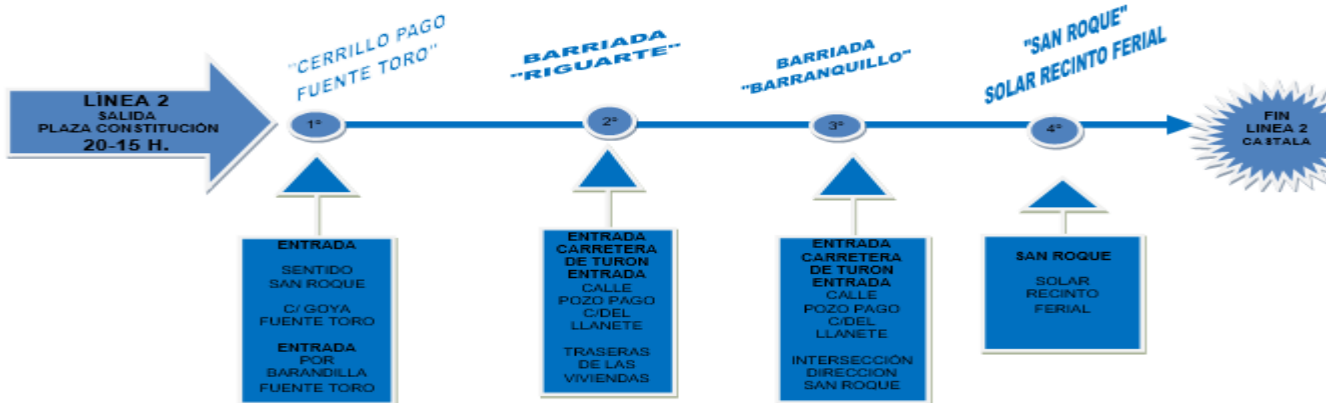
FINAL DE LÍNEAS
CASTALA BARRIO ALTO JUNTO A LA TERRERA
ENCENDIDO
00-30H



SERVICIO LOCAL DE PROTECCION CIVIL "HUMARRACHOS 2019" LINEA 1



SERVICIO LOCAL DE PROTECCION CIVIL "HUMARRACHOS 2019" LINEA 2



SERVICIO LOCAL DE PROTECCION CIVIL "HUMARRACHOS 2019" LINEA 3





Localización de Las Hogueras



HUMARRACHOS 2019

LOCALIZACIÓN DE LAS HOGUERAS

- ▲ BARRANQUILLO
- ▲ BARRIO TEATRO
- ▲ BENEJI
- ▲ BUENOS AIRES
- ▲ CASTALA
- ▲ CERRILLO PAGO
- ▲ LAS CHISCARRAS
- ▲ LAS ERAS
- ▲ LOS CORRALES
- ▲ PEÑARRODADA
- ▲ PLAZA DE TOROS
- ▲ POLIDEPORTIVO
- ▲ RAMBLA HIPOLITO
- ▲ RIGUARTE
- ▲ SAN ROQUE



SERVICIOS LOCALES DE PROTECCION CIVIL
AREA DE SEGURIDAD CIUDADANA



REFLEXIÓN.



TRASMITIR INFORMACIÓN
“NO ES MALO”

ADOPTAR MEDIDAS PREVENTIVAS
“TAMPOCO”



A NOSOTROS
NOS ENCANTA
TRASMITIRLAS

